

FORMULARZ AUDYTU BRD		Arkusz 1
Audytor	Tomasz Mackun	
Data, Godzina	04.07.2025 13:14	
Pogoda	Słonecznie	

METRYKA WEDŁUG INWENTARYZACJI			
NR PRZEJŚCIA	2025085		
DZIELNICA	Ursynów	KATEGORIA	powiatowa
ULICA	Kłobucka	LICZBA PASÓW	2
SKRZYŻOWANIE ZJAZD	Nowy Służewiec		
OPIS	przez Kłobucką		

LOKALIZACJA SZCZEGÓŁOWA			
Długość geograficzna	52.164497	Szerokość geograficzna	20.992237
Google Maps	LINK	URL	https://www.google.com/maps?q=52.164497,20.992237

ORIENTACJA			
NW	N		NE
			
W			E
SW	S		SE

ORIENTACJA			
NW	N		NE
			
W			E
SW	S		SE

















FORMULARZ AUDYTU BRD		Arkusz 2
NR PRZEJŚCIA	2025085	

CHARAKTERYSTYKA						
USYTUOWANIE PRZEJŚCIA		Pomiędzy skrzyżowaniami				
ODLEGŁOŚĆ OD KRAWĘDZI JEZDNI PROSTOPADŁEJ		ND				
PRĘDKOŚĆ NA JEZDNI PROSTOPADŁEJ		ND				
JEZDNIĄ Z PIERWSZEŃSTWEM		Tak				
DROGA ROWEROWA (DR)		Bez przejazdu rowerowego				
USYTUOWANIE DR		ND				
LINIE TRAMWAJOWE		Brak				
NAWIERZCHNIA TOROWISKA		ND				
NAWIERZCHNIA JEZDNI ZA I PRZED PRZEJŚCIEM		Naw. bitumiczna: szara				
STAN NAWIERZCHNI		Dobry				
GEOMETRIA ULICY W OBSZARZE PRZEJŚCIA		Prosta				
SZEROKOŚĆ PRZEJŚCIA	4 m	DŁUGOŚĆ CAŁKOWITA PRZEJŚCIA	9,8 m			
		DŁUGOŚĆ DŁUŻSZEGO PRZEJŚCIA	4,2 m			
PRĘDKOŚĆ DOPUSZCZALNA		km/h				
PRZEKRÓJ POPRZECZNY						
Zatoki autobusowe	Pasy rowerowe	Pasy	Azyl/pas dzielący	Pasy	Pasy rowerowe	Zatoki autobusowe
Brak	Brak	1	Wyniesiony, szerokość azylu: 2 m	1	Brak	Brak
OŚWIETLENIE		Uliczne i dedykowane				


























FORMULARZ AUDYTU BRD		Arkusz 3
NR PRZEJŚCIA	2025085	

ORGANIZACJA RUCHU POJAZDÓW				
ULICA JEDNOKIERUNKOWA		Nie		
Kierunki ruchu	do ul.	Taborowa		
	do ul.	Pieskowa Skała		
KIERUNEK RUCHU POJAZDÓW (SAMOCHODY)		N	S	
N	Taborowa			
S	Pieskowa Skała			
KIERUNEK RUCHU POJAZDÓW (TRAMWAJE)				
KIERUNEK RUCHU ROWERÓW				
LICZBA RELACJI ZJEŹDŹAJĄCYCH ZE SKRZYŻOWANIA W STRONĘ PRZEJŚCIA				ND

PRZYSTANKI AUTOBUSOWE				
PRZYSTANKI AUTOBUSOWE USYTUOWANE NA JEZDNI PROSTOPADŁEJ				ND
PRZYSTANKI AUTOBUSOWE NA JEZDNI GDZIE USYTOWANE JEST PRZEJŚCIE				Nie
LOKALIZACJA, TYP, ODLEGŁOŚĆ OD PRZEJŚCIA				
Kierunek	N		Odległość	
			Odległość	
Kierunek	S		Odległość	
			Odległość	

OZNAKOWANIE PIONOWE				
ZNAKI PIONOWE cz. I				
Kierunek	N	STR. LEWA	 D6	
			 D-6a	
			 D-6b	
			 T-27	
			Inne oznakowanie	
Kierunek	N	STR. PRAWA	 D6	Stan dobry
			 D-6a	
			 D-6b	
			 T-27	
			Inne oznakowanie	
Kierunek	S	STR. LEWA	 D6	
			 D-6a	
			 D-6b	
			 T-27	
			Inne oznakowanie	
Kierunek	S	STR. PRAWA	 D6	Stan dobry
			 D-6a	
			 D-6b	
			 T-27	
			Inne oznakowanie	

FORMULARZ AUDYTU BRD			Arkusz 4
NR PRZEJŚCIA	2025085		

OZNAKOWANIE PIONOWE				
ZNAKI PIONOWE cz. II				
Kierunek	N	STR. LEWA	 A-16	
			 A-17	
			 A-24	
			 T-14	
			Inne oznakowanie	
Kierunek	N	STR. PRAWA	 A-16	
			 A-17	
			 A-24	
			 T-14	
			Inne oznakowanie	
Kierunek	S	STR. LEWA	 A-16	
			 A-17	
			 A-24	
			 T-14	
			Inne oznakowanie	
Kierunek	S	STR. PRAWA	 A-16	
			 A-17	
			 A-24	
			 T-14	
			Inne oznakowanie	
ZNAKI PIONOWE cz. III				
Kierunek	N	STR. LEWA	 2 SO	
			 1 SO nad zn.	
			 1 SO pod zn.	
			Inny	
			Kierunek	N
 1 SO nad zn.				
 1 SO pod zn.				
Inny				
Kierunek	S	STR. LEWA		
			 1 SO nad zn.	
			 1 SO pod zn.	
			Inny	
			Kierunek	S
 1 SO nad zn.				
 1 SO pod zn.				
Inny				
Uwagi				

FORMULARZ AUDYTU BRD		Arkusz 5
NR PRZEJŚCIA	2025085	

OZNAKOWANIE POZIOME	
Rodzaj	Malowane grubowarstwowe
Tło	Brak
Stan	Dobry
Oznakowanie przed przejściem	Linia P-14, Lampy LED
Szerokość zawężenia (strona lewa)	Brak
Szerokość zawężenia	ND
Szerokość zawężenia (strona prawa)	Brak
Szerokość zawężenia	ND

WPUSTY DESZCZOWE W OBSZARZE PRZEJŚCIA	
Liczba wpustów	0
Ścieki przykrawężnikowe	Nie
Odwodnienie	Poprawne

UDOGODNIENIA DLA NIEPEŁNOSPRAWNYCH / OGRANICZENIA			
RAMPA			
Kierunek	N	Strona lewa	Tak
		Strona prawa	Tak
DLA NIEWIDZĄCYCH			
Kierunek	N	Strona lewa	Płytki prowadzące
		Strona prawa	Płytki prowadzące

SŁUPKI I WYGRODZENIA			
PRZEJŚCIE			
Kierunek	N	Strona lewa	Brak
		Strona prawa	Brak
PRZED PRZEJŚCIEM			
Kierunek	N	Strona lewa	Ogrodzenie trawnika
		Strona prawa	Ogrodzenie trawnika
ZA PRZEJŚCIEM			
Kierunek	N	Strona lewa	Ogrodzenie trawnika
		Strona prawa	Ogrodzenie trawnika
NA JEZDNI PROSTOPADŁEJ			
Kierunek		Strona prawa	ND

FORMULARZ AUDYTU BRD			Arkusz 6
NR PRZEJŚCIA	2025085		

PARKOWANIE				
PARKOWANIE NA JEZDNI				
KIERUNEK	N	STR. LEWA	Przed przejściem	ND
			Za przejściem	ND
		STR. PRAWA	Przed przejściem	ND
			Za przejściem	ND
PARKOWANIE W PASIE PRZY JEZDNI				
KIERUNEK	N	STR. LEWA	Przed przejściem	ND
			Za przejściem	ND
		STR. PRAWA	Przed przejściem	ND
			Za przejściem	ND
PARKOWANIE NA PASIE RUCHU				
KIERUNEK	N	STR. LEWA	Przed przejściem	ND
			Za przejściem	ND
		STR. PRAWA	Przed przejściem	ND
			Za przejściem	ND
PARKOWANIE NA CHODNIKU I NA JEZDNI (JEDNYM KOŁEM)				
KIERUNEK	N	STR. LEWA	Przed przejściem	ND
			Za przejściem	ND
		STR. PRAWA	Przed przejściem	ND
			Za przejściem	ND
PARKOWANIE NA PRZEJŚCIU				
KIERUNEK	N	STR. LEWA	Nie	
		STR. PRAWA	Nie	
PARKOWANIE NA JEZDNI PROSTOPADŁEJ				
KIERUNEK			ND	
UWAGI DOTYCZĄCE PARKOWANIA				

FORMULARZ AUDYTU BRD			Arkusz 7
NR PRZEJŚCIA	2025085		

WIDOCZNOŚĆ			
WIDOCZNOŚĆ POMIERZONA			
KIERUNEK RUCHU PIESZEGO	W	W LEWO	+100 m
		W PRAWO	+100 m
		W TYŁ	ND
	E	W LEWO	+100 m
		W PRAWO	+100 m
		W TYŁ	ND
WIDOCZNOŚĆ WYMAGANA			
KIERUNEK RUCHU PIESZEGO	W	W LEWO	65 m
		W PRAWO	65 m
		W TYŁ	ND
	E	W LEWO	65 m
		W PRAWO	65 m
		W TYŁ	ND
OGRANICZENIA WIDOCZNOŚCI			
KIERUNEK RUCHU PIESZEGO	W	STRONA LEWA	Brak
		STRONA PRAWA	Brak
	E	STRONA LEWA	Brak
		STRONA PRAWA	Brak

FORMULARZ AUDYTU BRD		Arkusz 8
NR PRZEJŚCIA	2025085	
SUBIEKTYWNA OCENA PRZEJŚCIA DLA PIESZYCH		4
OPINIA / UWAGI DODATKOWE		
<p>Przejście dla pieszych przez ulicę Kłobucką pomiędzy skrzyżowaniami.</p> <p>Tarcze znaków C-9 na wyspie azylu umieszczone na wysokości głowy dorosłego człowieka ograniczają pole widoczności z pozycji pieszego na pas, którym pojazdy zbliżają się do przejścia dla pieszych. Pieszy może nie dostrzec zbliżającego się pojazdu i wkroczyć na zebę. Pożądane jest, aby kierowca i pieszy mogli nawiązać kontakt wzrokowy. Pozwala to obu stronom ocenić czy użytkownicy wzajemnie się dostrzegają.</p> <p>Należy podnieść znaki C-9 ponad sylwetkę pieszego lub zastosować niskie pylony ze znakami C-9.</p>		

FORMULARZ AUDYTU BRD			Arkusz 9
NR PRZEJŚCIA	2025085		

ZDJĘCIA









